

AM  
1:2720  
1:2992  
1:2720  
e=0.10

KOUKUNNIEHEITIE

SL  
1:2988  
mk

8  
RA  
2998  
e=0.10

VL/S

12  
AO  
1u%  
e=0.10

15  
AO  
1u%  
e=0.10

14  
AO  
1u%  
e=0.10

1:1576

13  
RA  
1u%  
a=0.05

AURINKORANNANTIE

LV

VV

# HARTOLAN KUNINGASKUNTA

## Aurinkorannan ja ympäristön ranta-asemakaava ja rantakaavan muutos

Ranta-asemakaava koskee Hartolan kunnan, Hartolan kylän tiloja, osia niistä tai niistä muodostettuja tiloja Rno:t 1:2340, 1:2680 - 1:2684, 1:2720, 1:2888, 1:2992, 1:2994, 1:2995, 1:2999, 1:3000, 1:3003, 1:3005, 1:3008, 1:3016 ja 1:3017.

Rantakaavan muutos koskee Ekonkosken rantakaavan kortteleita 1-19 sekä niihin liittyviä virkistys- ja rantakaavatiealueita.

Ranta-asemakaavalla muodostuvat korttelit 2, 4, 6-23 sekä niihin liittyvät virkistys-, liikenne-, suojelu-, katu-, maa- ja metsätalous- sekä vesialueet.

Merkintöjen selitykset ja ranta-asemakaavamääräykset:

AO

Erillispientalojen korttelialue.

AM

Maatilojen talouskeskusten korttelialue.

YO

Opetustoimintaa palvelevien rakennusten korttelialue.

VL

Lähivirkistysalue.

VV

Uimaranta-alue.

RA

Loma-asuntojen korttelialue.

SL

Luonnonsuojelualue.

M

Maa- ja metsätalousalue.

W

Vesialue.

LV

Venesatama/Venevalkama.

— ... —

3 metriä kaava-alueen rajan ulkopuolella oleva viiva.

————

Korttelin, korttelinosan ja alueen raja.

- - - - -

Osa-alueen raja.

- - - - -

Ohjeellinen alueen tai osa-alueen raja.

————

Ohjeellinen tontin/rakennuspaikan raja.

12

Korttelin numero.

-3-

Ohjeellisen tontin/rakennuspaikan numero.

-30-

Rakennusoikeus kerrosalaneliömetreinä.

IV

Roomalainen numero osoittaa rakennusten, rakennuksen tai sen osan suurimman sallitun kerrosluvun.

IV u ½

Murtoluku roomalaisen numeron jäljessä osoittaa, kuinka suuren osan rakennuksen suurimman kerroksen alasta ullakon tasolla saa käyttää kerrosalaan laskettavaksi tilaksi.

e=0.05

Tehokkuusluku eli kerrosalan suhde tontin/rakennuspaikan pinta-alaan.

/s

Alue, jolla ympäristö säilytetään.

sm

Alueen osa, jolla sijaitsee muinaismuistolailta rauhoitettu kiinteä muinaisjäännös

s

Suojeltava pihapiiri

sr

Suojeltava rakennus.

⊗

Suojeltava puu.

sa

Alueen osa, jolla saa sijoittaa saunan

vv

Uimarannaksi varattu alueen osa

lv

Venevalkamaksi varattu alueen osa.

ge

Arvokas harjualue tai muu geologinen muodostelma. Alueella ovat kiellettyjä maan kaivaminen, pengertäminen ja muut maan pintaa muuttavat toimenpiteet.

mk

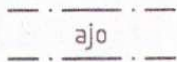
Valtakunnallisesti merkittävä kulttuurihistoriallinen ympäristö

p


Pysäköimispaikka.

Rakennusala.

Istutettava alueen osa.




Ajoyhteys.



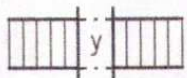
Jalankululle varattu katu/tie.



Ulkoilureitti.



Jalankululle ja polkupyöräilylle varattu katu/tie.



Vesialueen ylittävä kevyen liikenteen yhteys.

Korttelit on toteutettava yhtenäistä rakennustapaa noudattaen. Vesi-, jätevesi- ja jätehuollossa on noudatettava voimassa olevia viranomais määräyksiä.

Jyväskylässä 3.6.2002 /19.9.2002

  
Ilkka Jalkanen  
DI SNIL

  
Ora Nuutinen  
DI