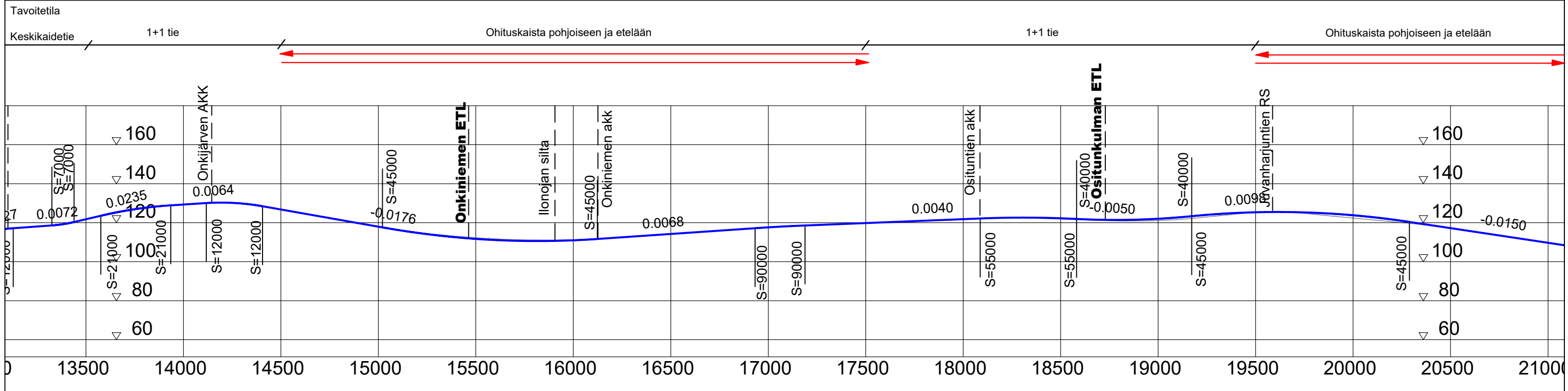
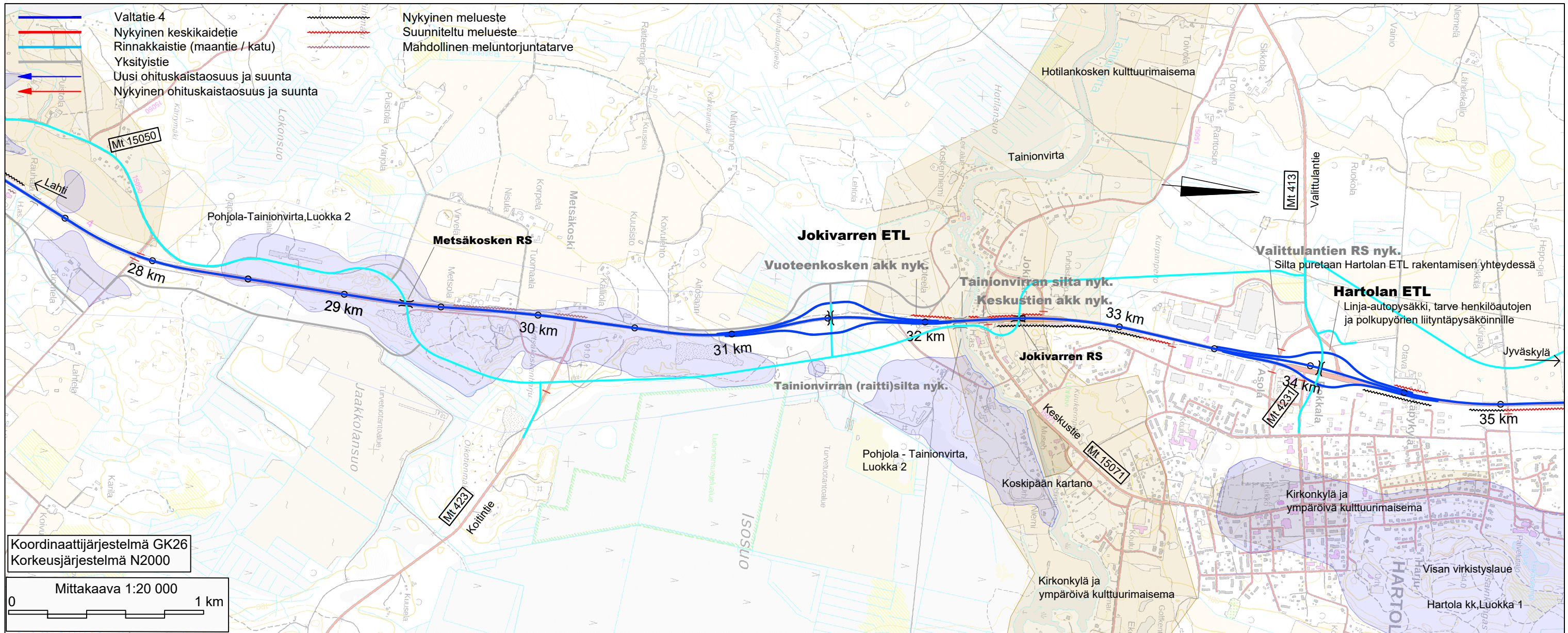


Koordinaattijärjestelmä GK26
 Korkeusjärjestelmä N2000

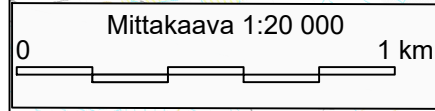
Mittakaava 1:20 000

0 1 km





Koordinaattijärjestelmä GK26
Korkeusjärjestelmä N2000



Tavoitetila
Keskikaidetie Ohituskaista pohjoiseen ja etelään 1+1 tie Ohituskaista pohjoiseen ja etelään

