



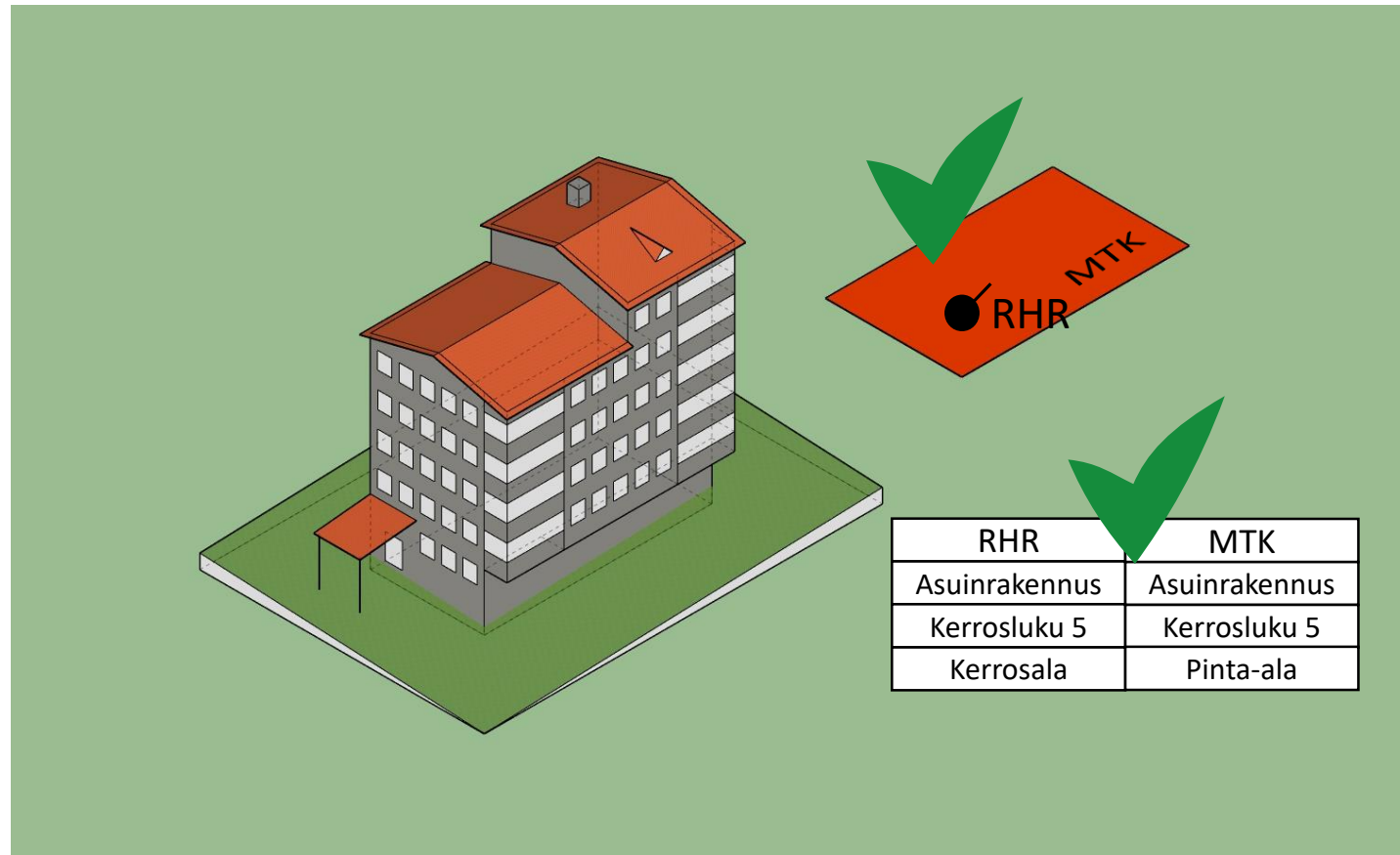
KMTK
Kansallinen
maastotietokanta

MTK-rakennukset KMTK- käsittemallin mukaiseksi

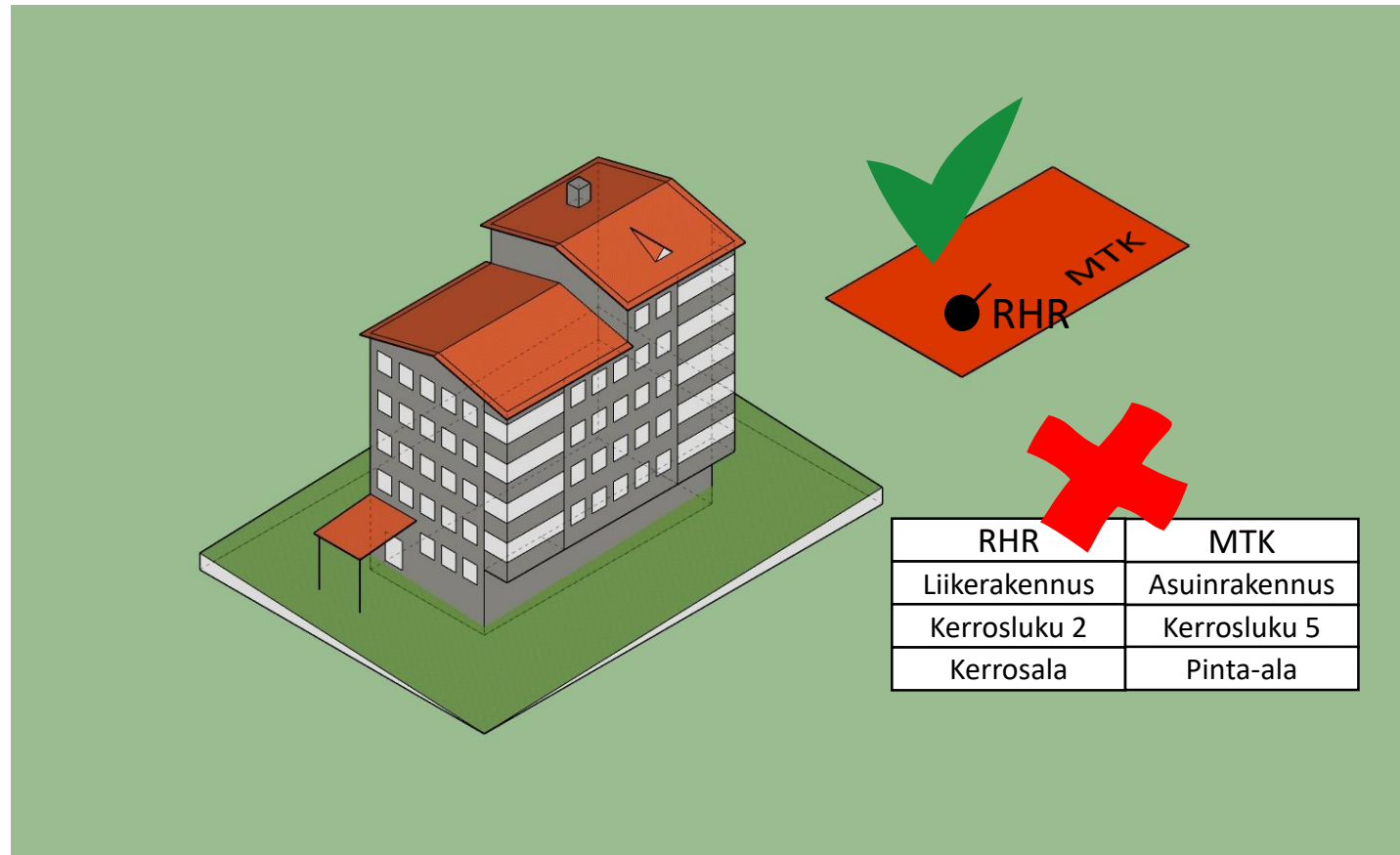
Raportti paikkatietomuodossa

- T1: MTK-rakennus, jonka sisällä on RHR-piste, jonka ominaisuudet vastaavat
- T2: MTK-rakennus, jonka sisällä on RHR-piste, jonka ominaisuuksissa on ristiriita/-toja
- T3: MTK-rakennus, jonka ulkopuolella on RHR-piste, jonka ominaisuudet vastaavat
- T4: MTK-rakennus, jonka ulkopuolella on RHR-piste, jonka ominaisuuksissa on ristiriita/-toja
- T5: MTK-rakennus, johon ei ole linkitetty RHR-pistettä
- T6: RHR-piste, jota ei ole linkitetty MTK-rakennukseen

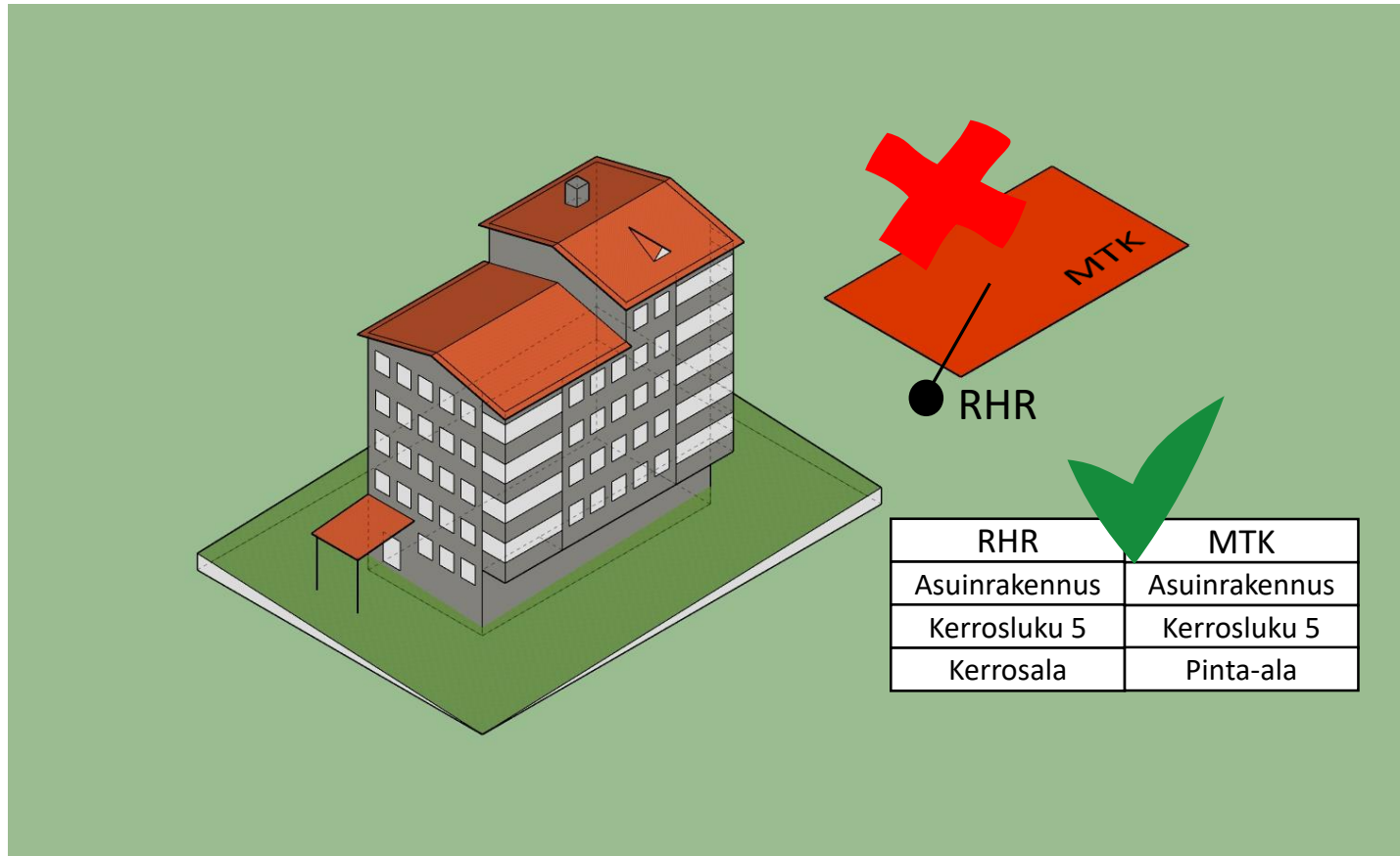
T1: MTK-rakennus, jonka sisällä on RHR-piste, jonka ominaisuudet vastaavat



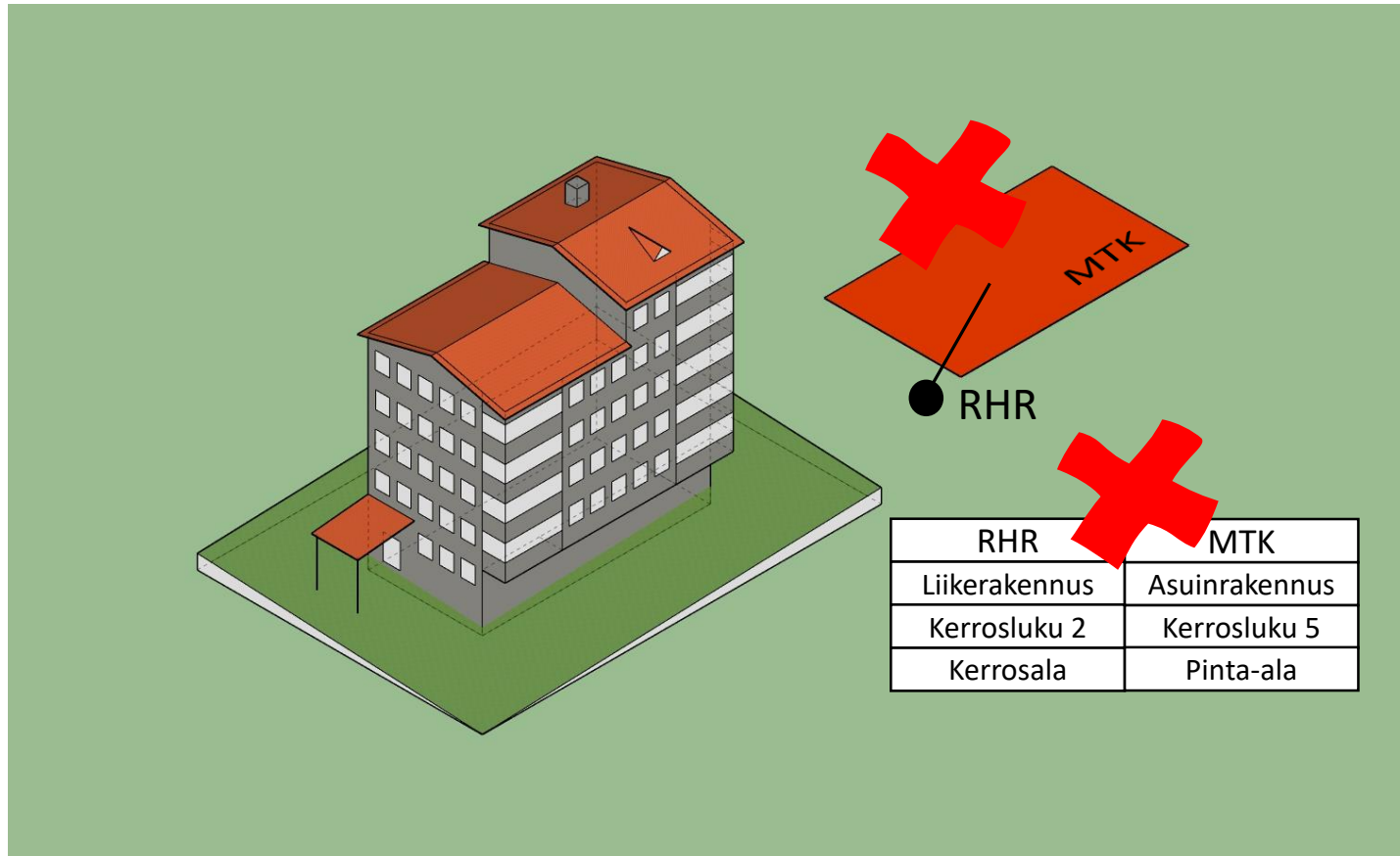
T2: MTK-rakennus, jonka sisällä on RHR-piste, jonka ominaisuuksissa on ristiriita/-toja



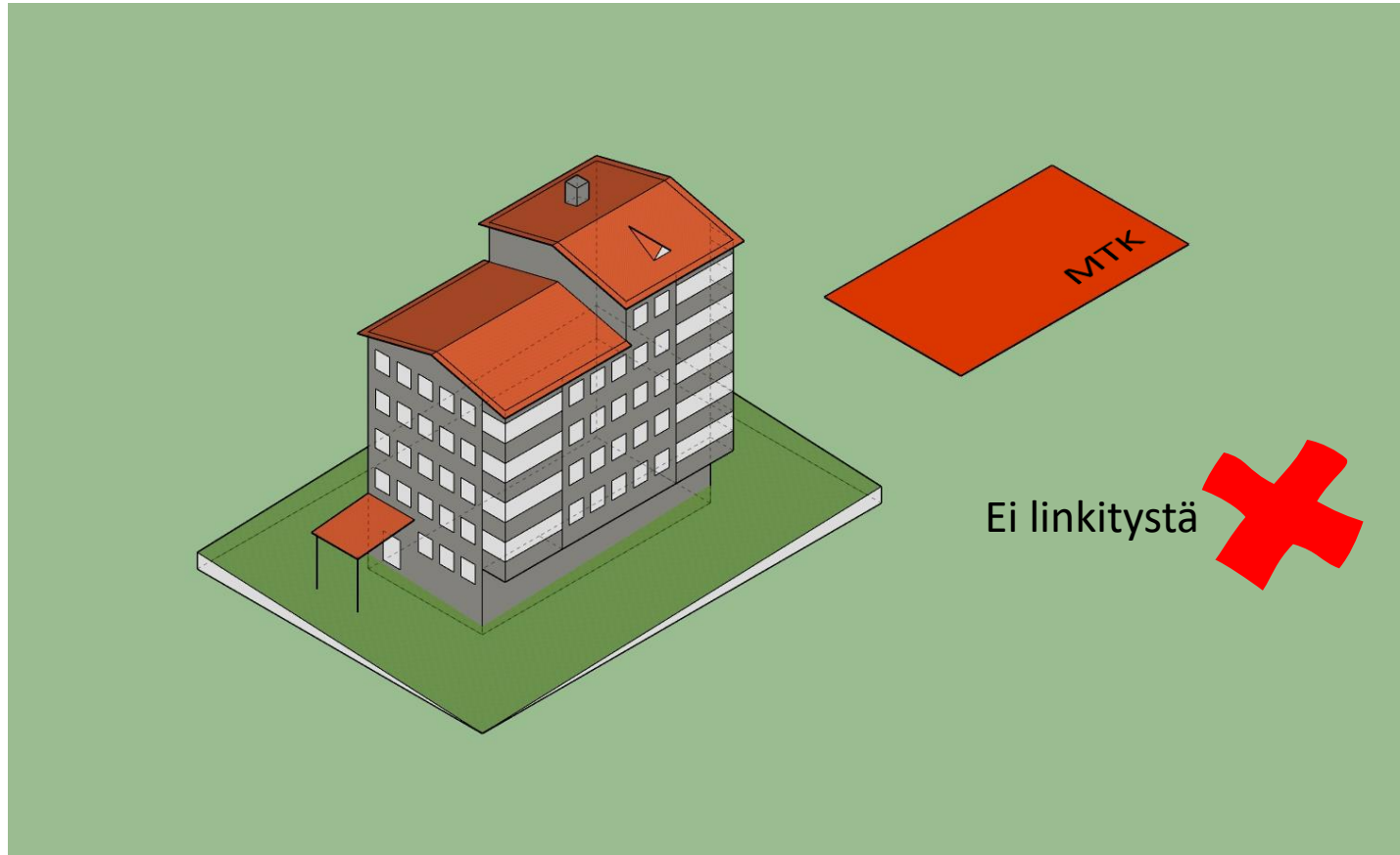
T3: MTK-rakennus, jonka ulkopuolella on RHR-piste, jonka ominaisuudet vastaavat



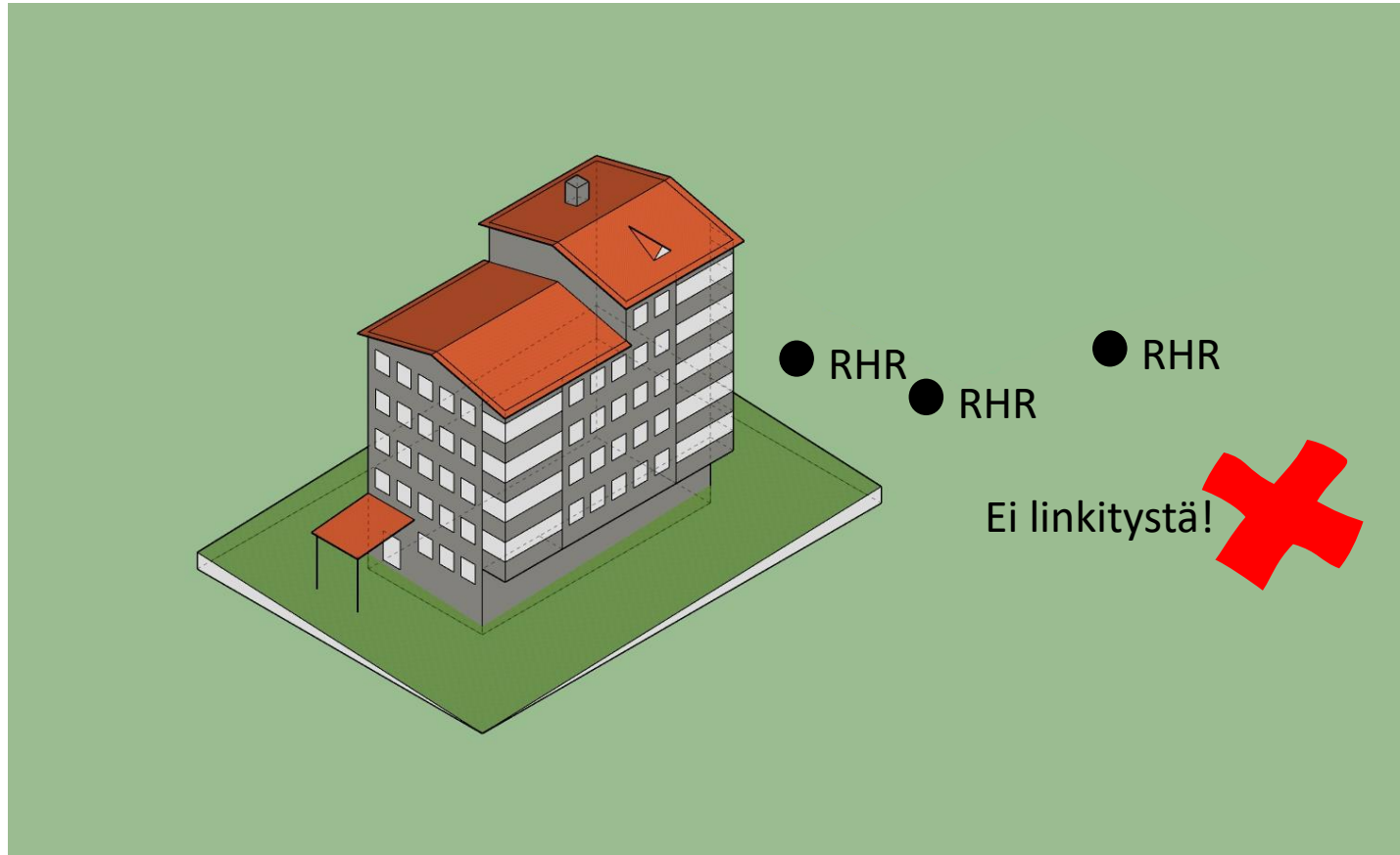
T4: MTK-rakennus, jonka ulkopuolella on RHR-piste, jonka ominaisuuksissa on ristiriita/-toja



T5: MTK-rakennus, johon ei ole linkitetty RHR-pistettä



T6: RHR-piste, jota ei ole linkitetty MTK-rakennukseen

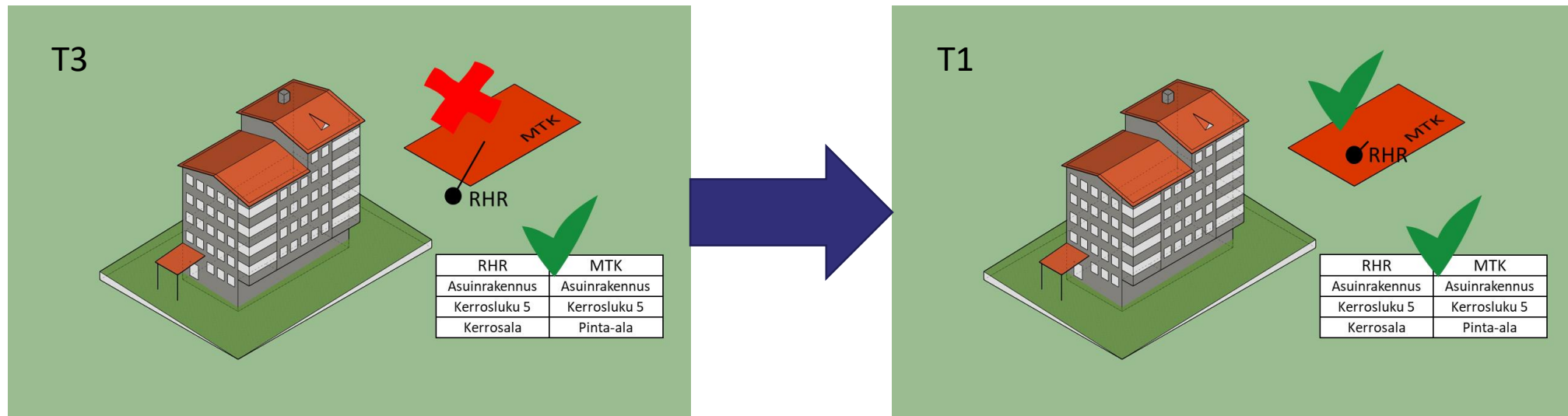


Toimenpiteiden tyypit

- Sijaintien korjaukset
 - Korjattu sijainti linkitetyn MTK-rakennuksen geometrian sisälle (MTK-rakennuksen aluetunnuspiste)
 - MML:n linkitys voi olla myös virheellinen, ehdotettua sijaintia hyödynnetään vihjetietona
 - Korjattujen sijaintien massapäivitys mahdollista VTJ-järjestelmään
 - Suuri vaikutus osoitetietojen laadun paranemiseen
- Ominaisuustietojen korjaukset
 - Mahdollisesti virheelliset käyttötarkoitukset
 - Puuttuvat kerrosluvut
 - Puuttuvat pinta-alat
 - Ei massapäivitysmahdollisuutta VTJ-järjestelmään
- Puuttuvien rakennusten lisääminen VTJ-järjestelmään
 - Vähintään mahdolliset asuinrakennukset, mahdollisesti kaikki
 - Ei massapäivitysmahdollisuutta VTJ-järjestelmään

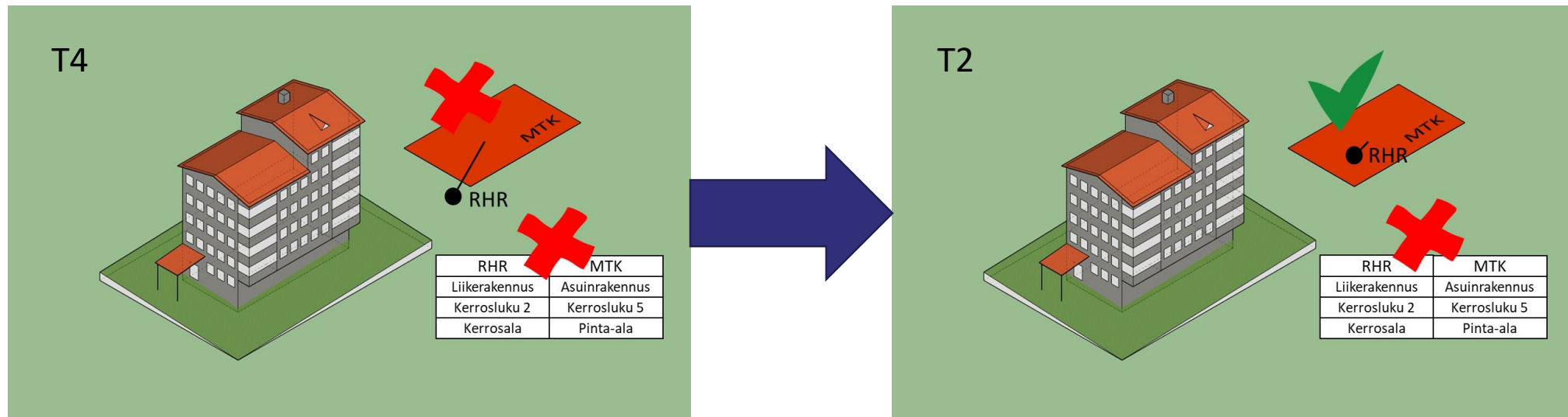
Sijaintien korjaukset

- Parantaa rekisterin tietoa merkittävästi (mm. osoitepiste)
 - Sijaintipisteiden korjaukset T3-tapauksille (T3 -> T1)



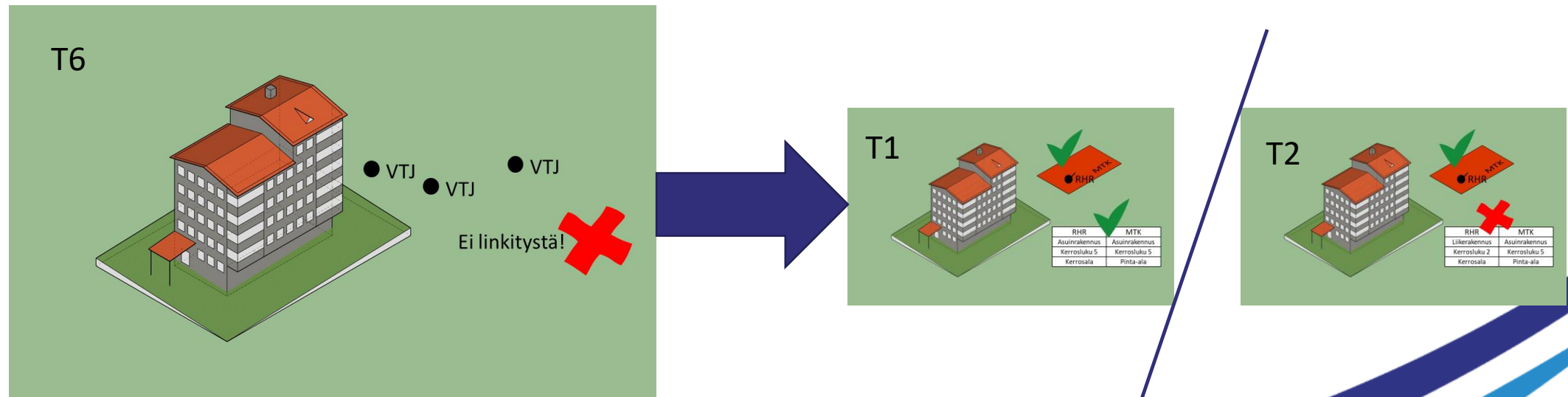
Sijaintien korjaukset

- Sijaintipisteiden korjaukset T4-tapauksille (T4 -> T2)



Sijaintien korjaukset

- Pidemmällä aikataululla
 - Sijaintipisteiden korjaukset T6-tapauksille (T5 vihjetietona) T6 -> T1 tai T2



Ominaisuustietojen korjaukset

- Lähtökohtana on se, että sijainnit on jo korjattu (jäljellä T1 ja T2 tapauksia)
- Ominaisuustietojen korjauksien jälkeen on edelleen myös T2 tapauksia koska virhe voi olla MTK-rakennuksessa (pidettävä vain vihjetietona).
- Kaikki ominaisuustietojen korjaukset pidemmällä aikataululla tehtäviä
- Korjataan tyhjät tai karkeasti virheelliset ominaisuustiedot
 - Kerrosluku, käyttötarkoitus, kerrosala, kokonaisala... (MML:n raportti antaa vihjeen mahdollisesta virheestä, ei oikeaa arvoa)
- Virheelliset kiinteistötunnukset?
- Ei massapäivitysmenetelmää VTJ-järjestelmään

Ominaisuustietojen korjaukset

